

~~00303~~

305

CONTENIDO:

	<u>Página</u>
Mapa de la vía de transportes entre Bogotá y la zona de guerra -----	Frontis
El Informe -----	1
Resumen y conclusiones -----	47
Apéndice I. Algunas fotografías -----	50
Apéndice II. Ejemplo de las actividades de una Unidad Sanitaria típica --	57
Apéndice III. Croquis de algunos pueblos y puestos militares en la vía de transportes -----	60
Apéndice IV. Plan original para el saneamiento de la vía de transportes --	69



El Río Putumayo.



~~00354~~

356

APENDICE # 1

Algunas fotografías tomadas en
el viaje, Abril 1933



Médicos, enfermeras y señoritas de la Cruz Roja - Garzón -



Médicos, inspectores sanitarios, enfermeras y concurrentes al dispensario en Garzón.

00355



Garzón.-Dr. Benjamín Velasco, Dr. Rafael Azuero, Dr. Enrique Enciso, Dr. Miguel Hernández, Dr. José I. Valenzuela, Dr. José D. Rincón.



Dr. Enciso, Dr. Chaparro. Enfermeras y enfermos. Unidad sanitaria de Guadalupe.



Drenaje para el control de paludismo. Neiva. Sr. Richardson, Inspector Jefe.



Florenxia vista desde el camino para Venecia.



Comando y calle principal en Venecia, con el río Orteguzaza a la izquierda. 00356



Hospital de La Primavera



Hidroavión acuatizando en el río Orteguzaza, Potosí.



Aserrío en el río Orteguzaza, abajo de Puerto Diago. Este aserrío suministra maderas para todas las ta La Tagua.



Lancha con obreros llegando a Curiplaya. Las cosas blancas son encauchados y tulas en fabricación usando caucho de la región.



Pueblo de coreguajes. San Miguel en el río Pescado.



Río Caqueta. Cnel. Luis Ospina, obreros y soldados en la embarcación.



00357



Indios coreguajes (Nótense las mejillas extendidas con la coca)



Camino de la cordillera. Dr. Enciso, Teniente Rojas.



Carretera La Tagua-Caucaya Sr. Carlos Miller.



Caucaya. Letrinas sobre el río Putumayo.



"Nido de Amor" - La Tagua.

00358



Caucaya vista desde el hospital.



Hospital La Tagua.



La Tagua-Sres. Osorio, Gualteros, Enciso, Montoya, Restrepo, Arenas, Cnel. Aurelio Arenas, Miller, Lesmes, Orjuela, Padre Bartolomé de Igualara.



La Tagua-Ing. Restrepo, Carlos Miller, Dr. Gualteros, Ing. Osorio, Dr. Enciso, Dn. Jesús Orjuela, Sr. Montoya.



Caucaya- Dr. Victor Rodríguez,
Dr. Enciso, Dr. Antonio José Ro-
dríguez, Dr. Alfonso Galvis (vete-
rinario).



Hospital Caucaya

00359



Casino para oficiales-Caucaya



Una calle en Caucaya



Funerales del capitán brasileño
de la lancha Emmita.



Balsa para transportar ganado.
Río Orteguzaza.

Guadalupe.

62

367

RIO SUAZA

CARRETERA A ALTAMIRA

RIO SUAZA

CUARTEL

HOSPITAL

IGLESIA Y
CASA CURAL

SANIDAD

Calle 6^a

Calle 5^a

Calle 4^a

PLAZA

Calle 3^a

COMANDO

Calle 2^a

MATADERO

Calle 1^a

Carrera 1^a

CARRETERA A FLORENCIA

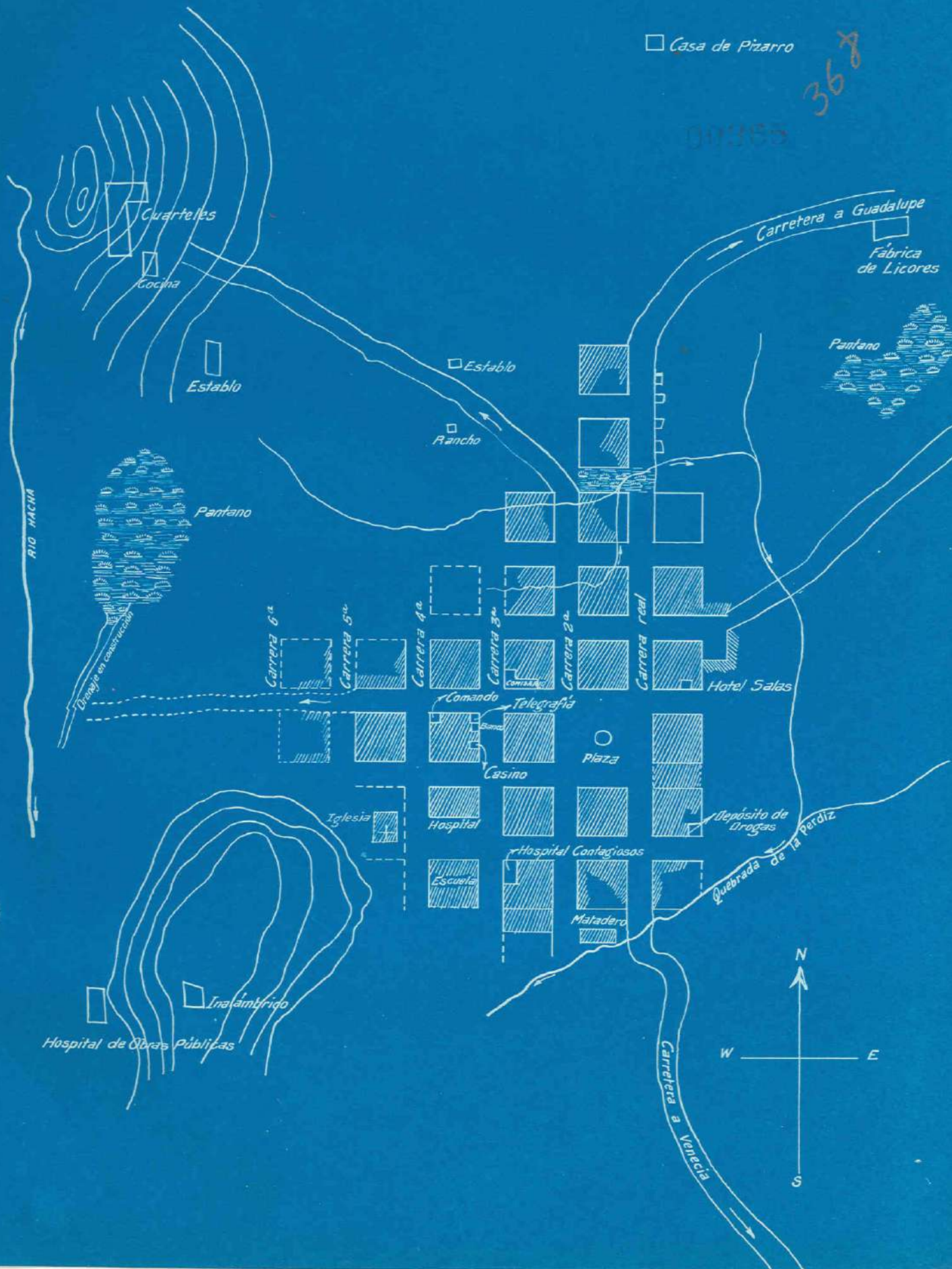
Q. LA VICIOSA

RIO SUAZA



DIBUJADO POR CARLOS ACOSTA S.

FLORENCIA (Caquetá)

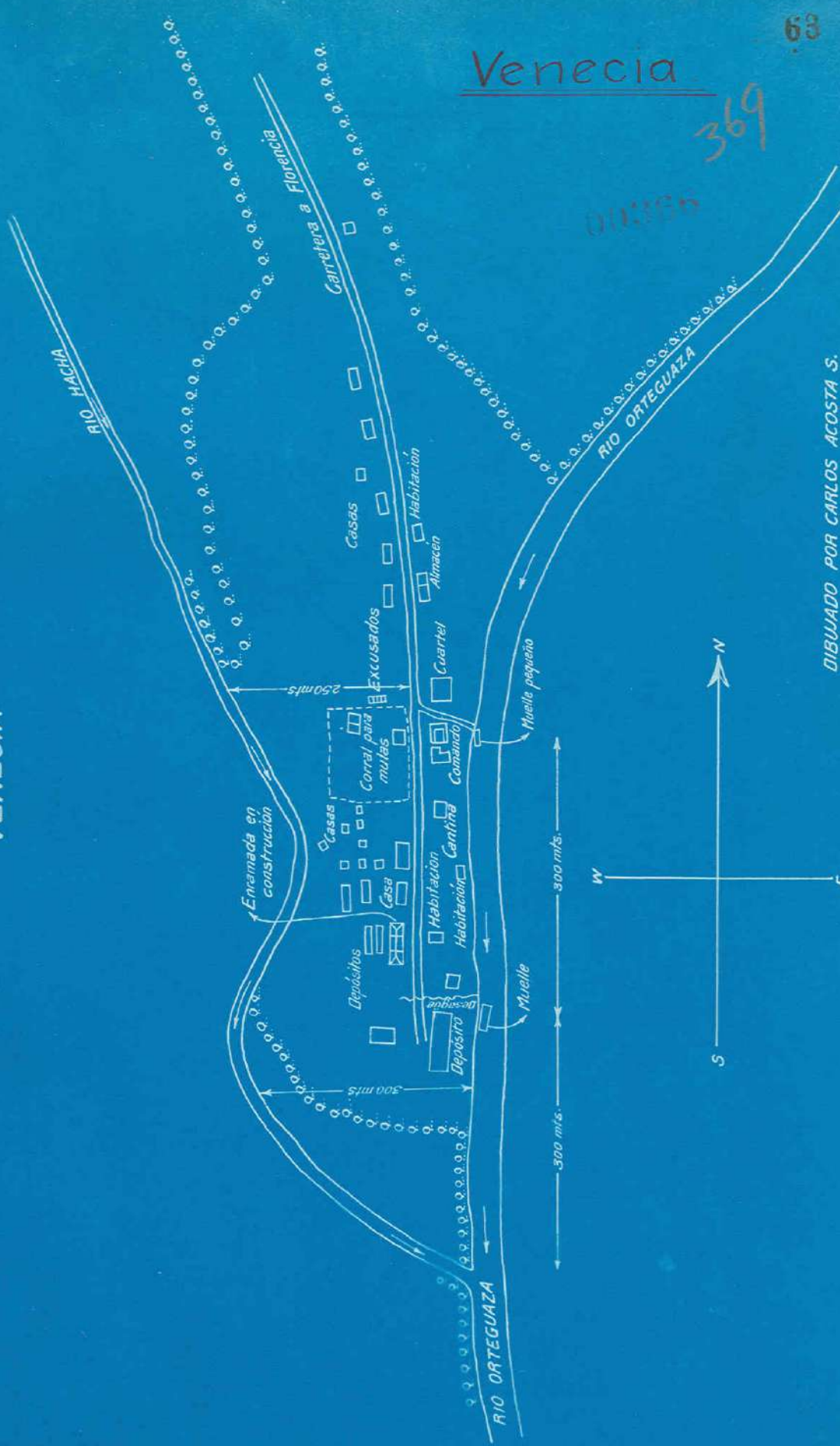


CROQUIS DE VENECIA

Venecia

369

00056



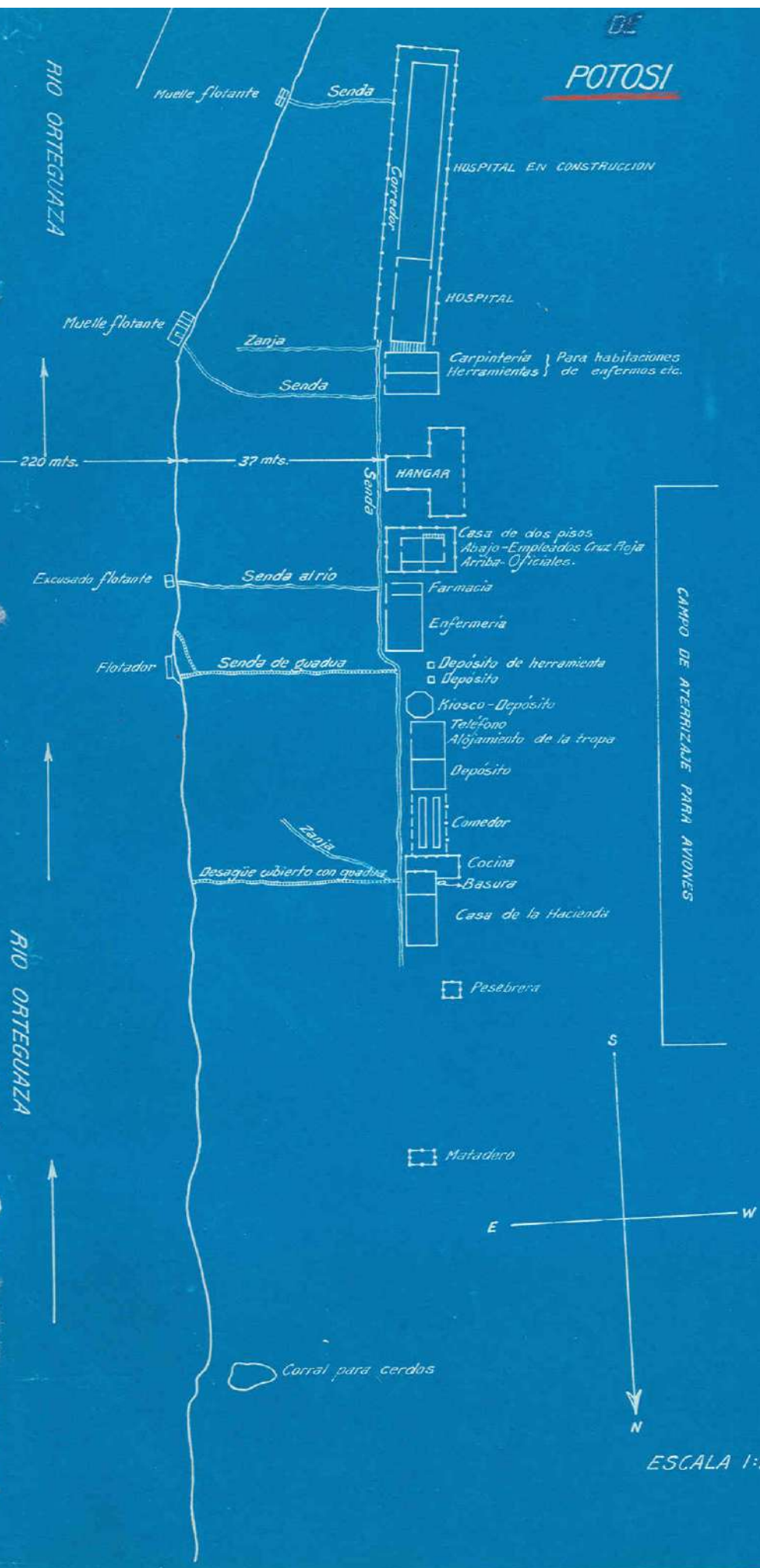
DIBUJADO POR CARLOS ACOSTA S.

POTOSI

64

370

UN/CA



TRES ESQUINAS

3x1



DIBUJADO POR CARLOS ACOSTA S.

Puerto Boy

66

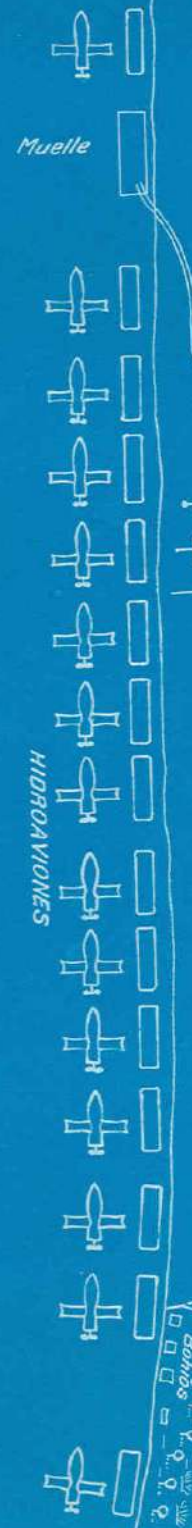
E — W

372

359

Límite de montaña

Muelle
RIO CAQUETA O YAPURA
Sexquiplano



- Letrinas
- Talleres y Depósito (Planta Baja)
Viveres, Horno (Planta Alta)
- Comando
- Cuartel 10 mts.
30 mts.
- Tolda
- Kiosco en construcción
- Depósito
- Comedor
- Cocina
- Dormitorio
- Dormitorio
- Radio
- Comando de la flota aérea
- Enfermería en construcción
- Radio
- Dormitorio
- Letrina

Superficie desmontada 40 hectáreas

DIBUJADO POR CARLOS ACOSTA S.